Göteborgs Stad

Kommande arbete vid Annedalsmotet

Informationsmöte

Projektledare Lukas Wallmander

Agenda

- Bakgrund och sammanhang – varför görs åtgärden?
- Tidplan – när sker åtgärden och när påverkas omgivningen?
- Åtgärden – vad ska göras?
- Omgivningspåverkan – hur påverkas närboende och trafikanter?
- Vad sker i närtid?

Bakgrund

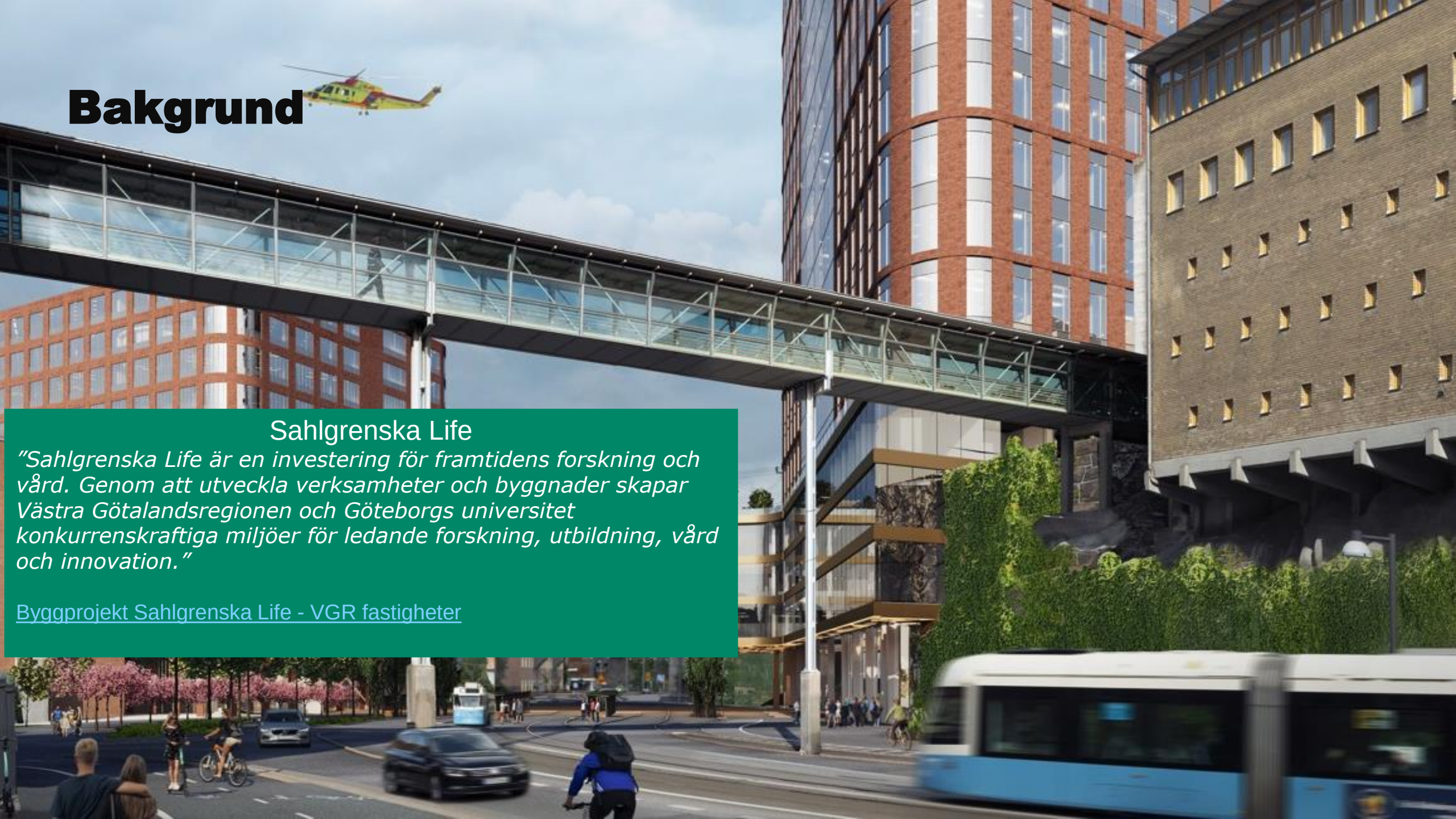

Sahlgrenska Life

”Sahlgrenska Life är en investering för framtidens forskning och vård. Genom att utveckla verksamheter och byggnader skapar Västra Götalandsregionen och Göteborgs universitet konkurrenskraftiga miljöer för ledande forskning, utbildning, vård och innovation.”

Byggprojekt Sahlgrenska Life - VGR fastigheter

Detaljplan Änggården - vård och forskning vid Per Dubbsgatan

Göteborgs Stad

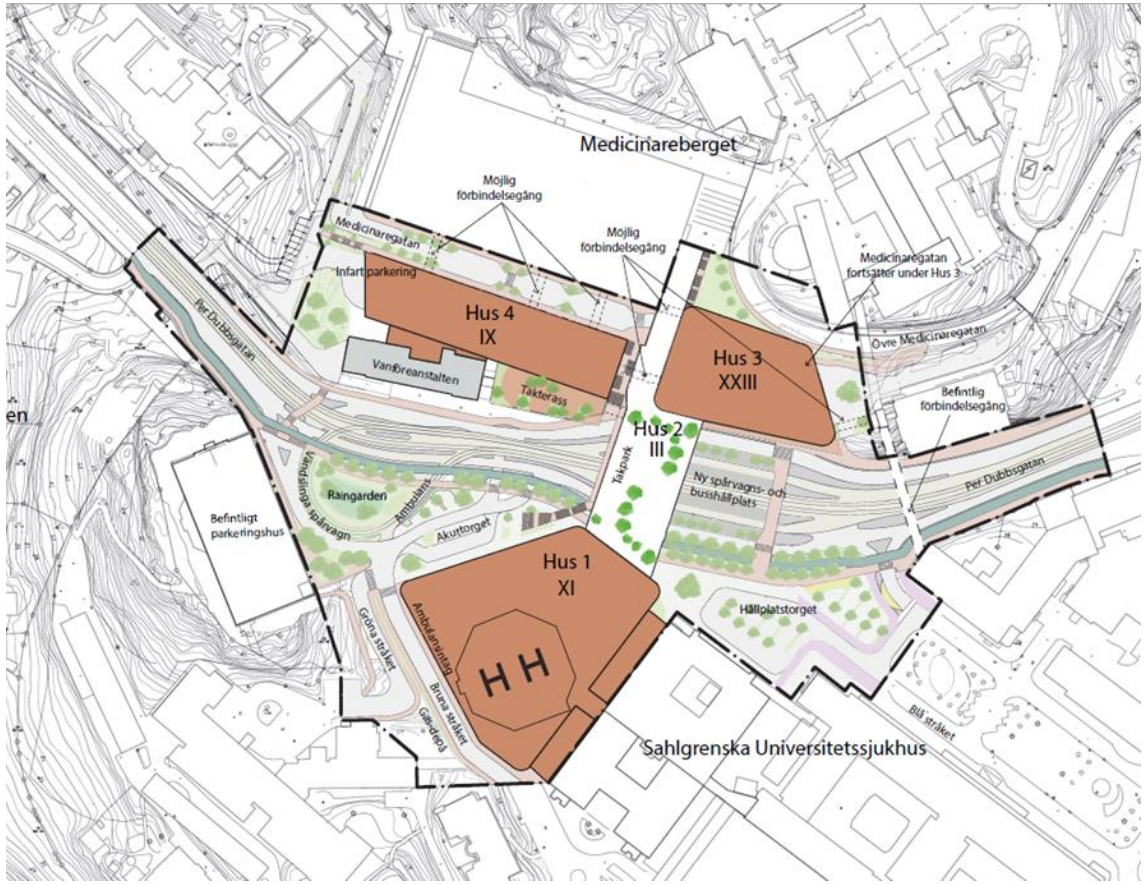

Vad ska utvecklas i Änggården?

Västra Götalandsregionen och Göteborgs Universitet utvecklar nu Sahlgrenska Life, ett internationellt center med verksamheter och byggnader för ledande forskning, utbildning, vård och innovation. Satsningen innebär en utvecklingspotential av stort värde för staden, regionen och Sverige. Syftet är att snabba på omsättningen av nya upptäckter och innovationer till konkret nytta för fler patienter.

Varför?

Stadsutvecklingen av området ska förbättra de stadsmässiga kvaliteterna, öka tryggheten samt möjliggöra attraktiva stadsrum och mötesplatser. Den föreslagna bebyggelsen minskar den barriär som Per Dubbsgatan i dag utgör för allmänheten genom att skapa ett gångstråk ovanpå byggnaden över gatan. Detaljplanen ska ge förutsättningar för ombyggnad av Per Dubbsgatan där fotgängare, cyklister och kollektivtrafik prioriteras.

Den nya bebyggelsen omfattar cirka 150 000 kvm. Hållplatsen vid Sahlgrenskas huvudentré förskjuts västerut och byggs över med en huskropp som binder samman de olika verksamheterna.

Utvecklingen av och den ökade verksamheten i samband med det internationella centret skapar behov av förbättrad framkomlighet för ambulans och buss, bättre gång- och cykelleder samt hållplatser för kollektivtrafik vid Annedalsmotet.

När sker planering och utbyggnad?

Göteborgs Stad

Utvecklingen startade 2025 och pågår till ca 2034.

Sahlgrenska Life byggnader och verksamheter (sjukhusbyggnader)
Förberedande arbeten har pågått sedan 2022.
Rivningsarbeten startade februari 2025 och pågår i etapper. Byggnation: Preliminärt 2026–2032 i etapper. Färdigställande: Tidigast 2032.
För mer information, besök VGR Fastigheters webbplats.

Sahlgrenska allmän plats (gator, hållplatser, spår mm)
Byggnation: preliminärt ca 2030-2033

Annedalsmotet
Byggnation start: Början av juni 2025
Färdigställande: Våren 2026

Åtgärden Annedalsmotet

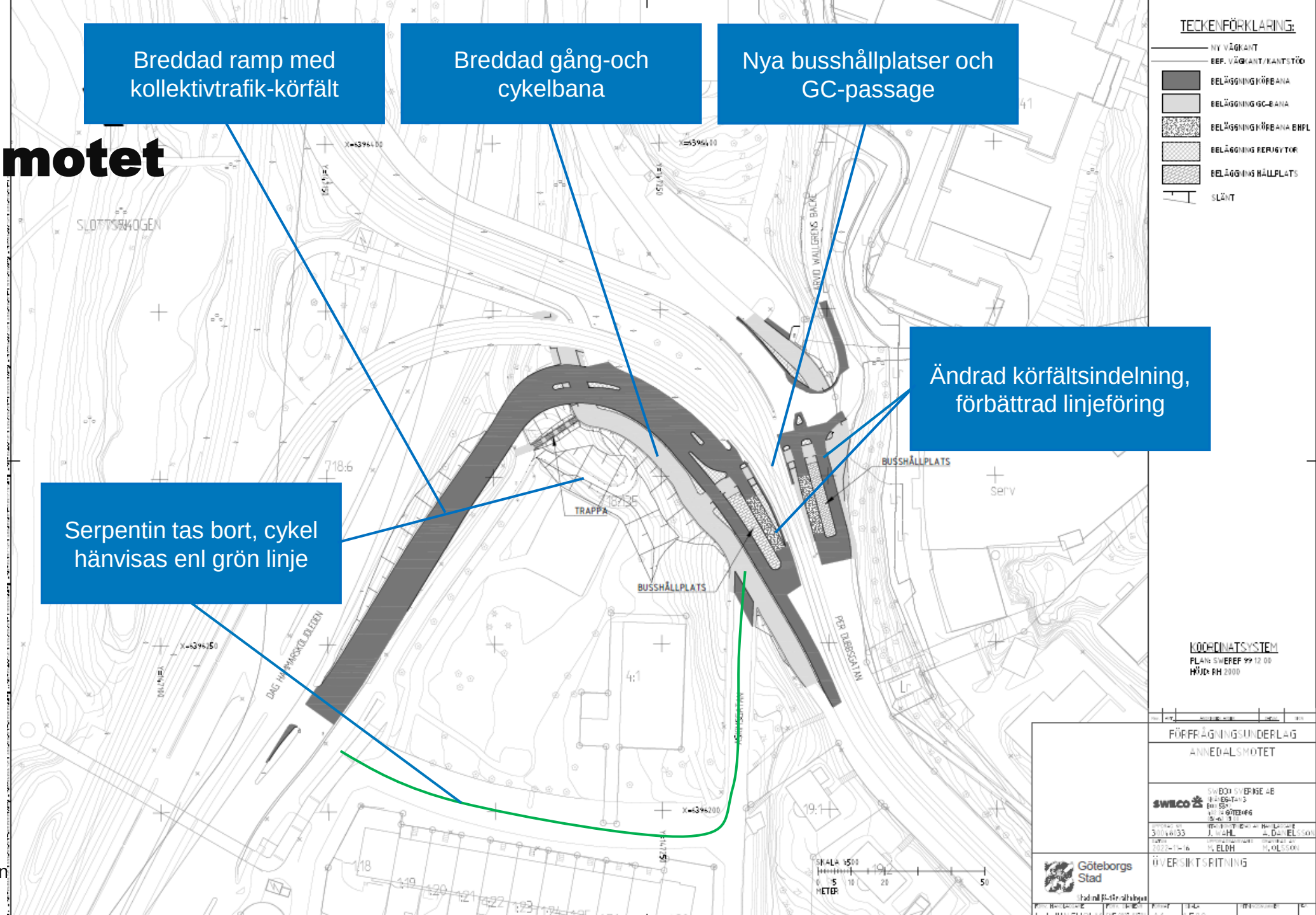

Hållbar stad – öppen för världen

Generell omgivningspåverkan i närområdet

- Biltrafik påverkas genom minskat antal körfält. Risk för köbildning förbi arbetsområdet vid hög trafikbelastning
- Cyklar och fotgängare påverkas genom omledning via lokalgatorna Änggårdsplatsen och Apotekaregatan när trappan och serpentinen vid Karlsrofältet stängs
- Byggtrafik till botaniska samt cykeltrafik på lokalgator
- Bodetablering på Karlsrofältet
- Byggtransporter ut via Carl Skottsbergs gata
- Nattarbete i närhet till spår

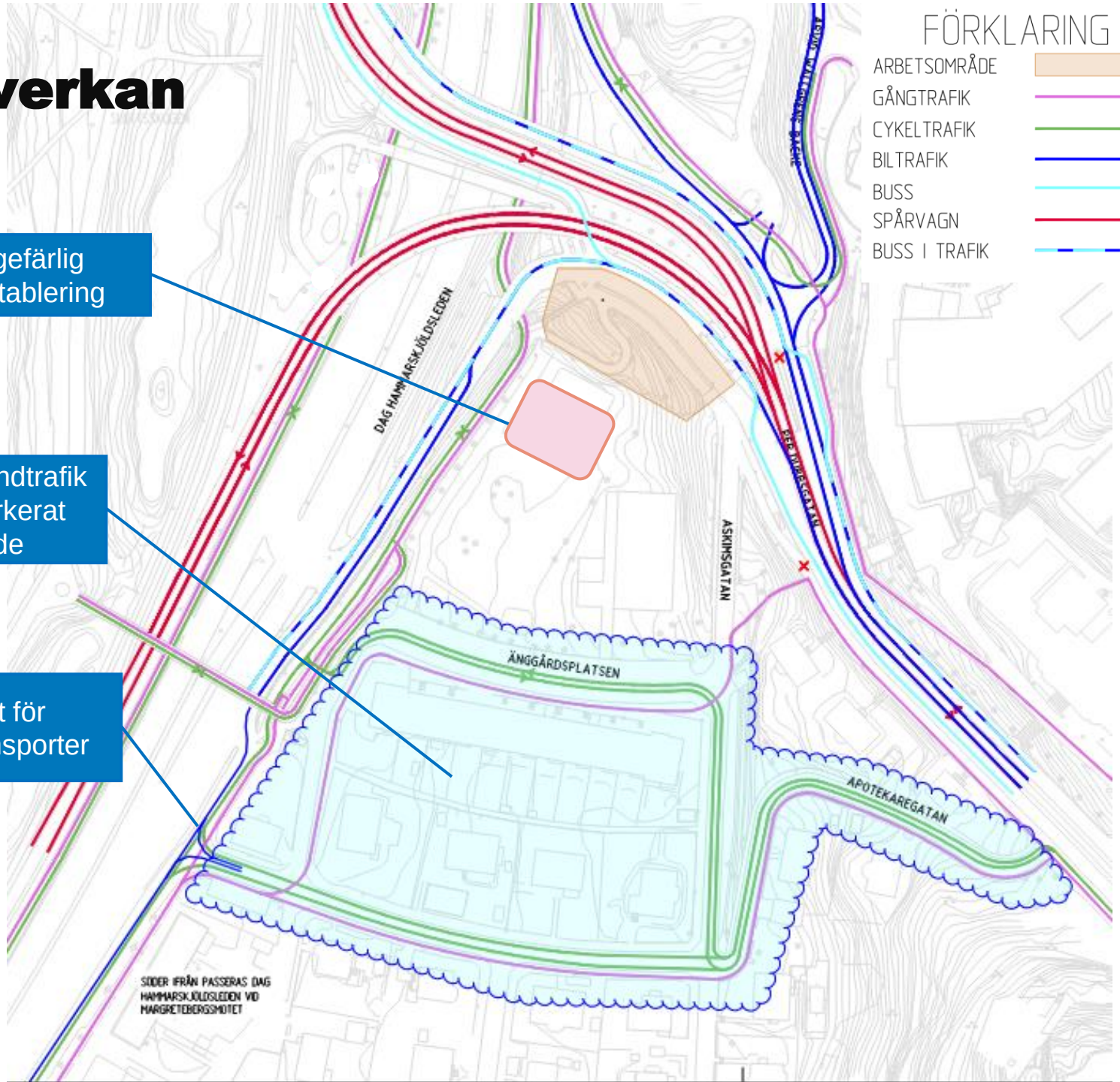

Etappindelning

ETAPP 1

Etablering och förberedande arbeten

Tidsåtgång:

Ca 1 vecka

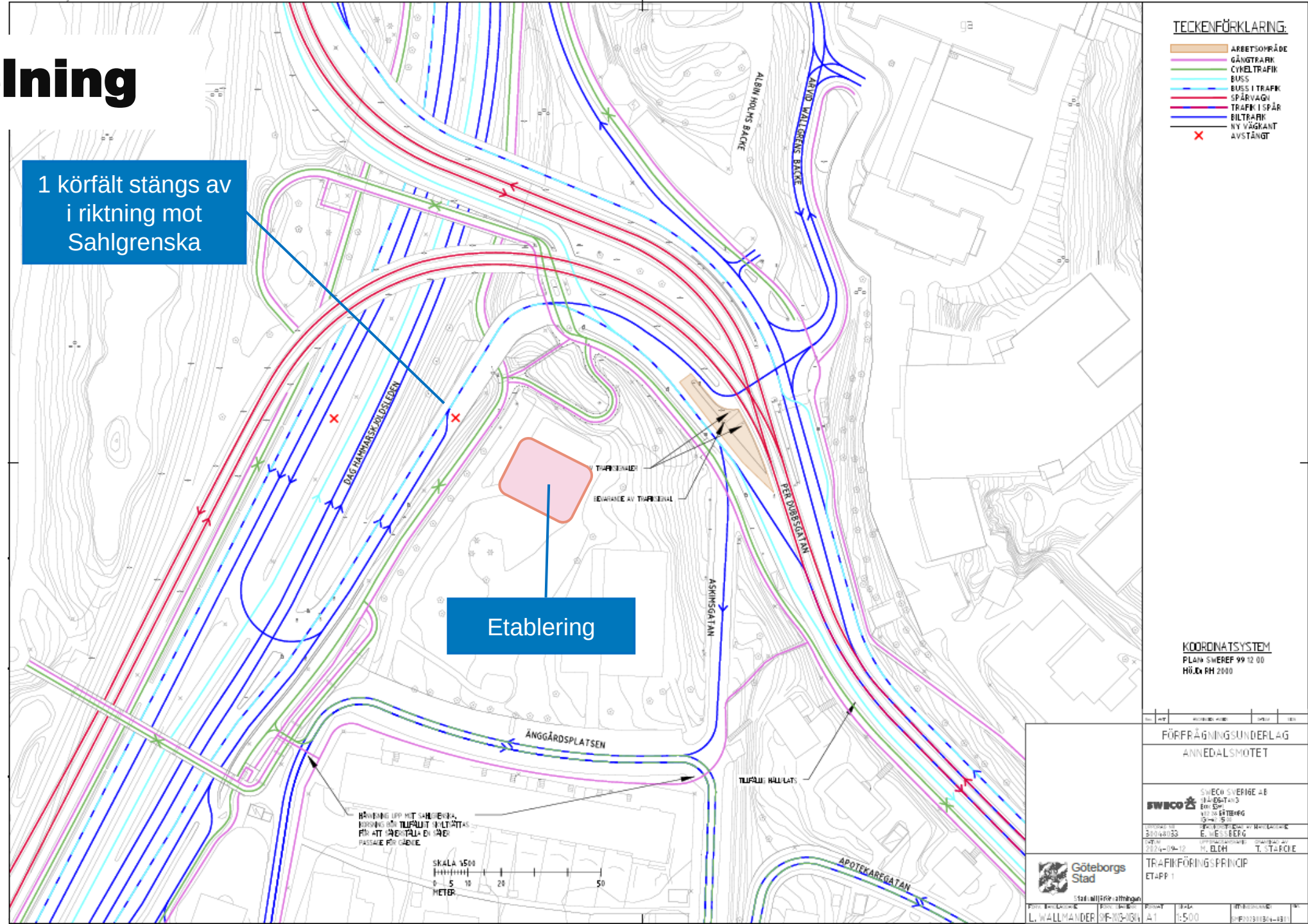

Etappindelning

ETAPP 2

Slänt, GC-bana, körbana

Tidsåtgång:

Ca 2-3 månader

Byggtrafik till Botaniska tar sig in via Margretebergsmotet / Carl Skottsbergs gata / Apotekaregatan

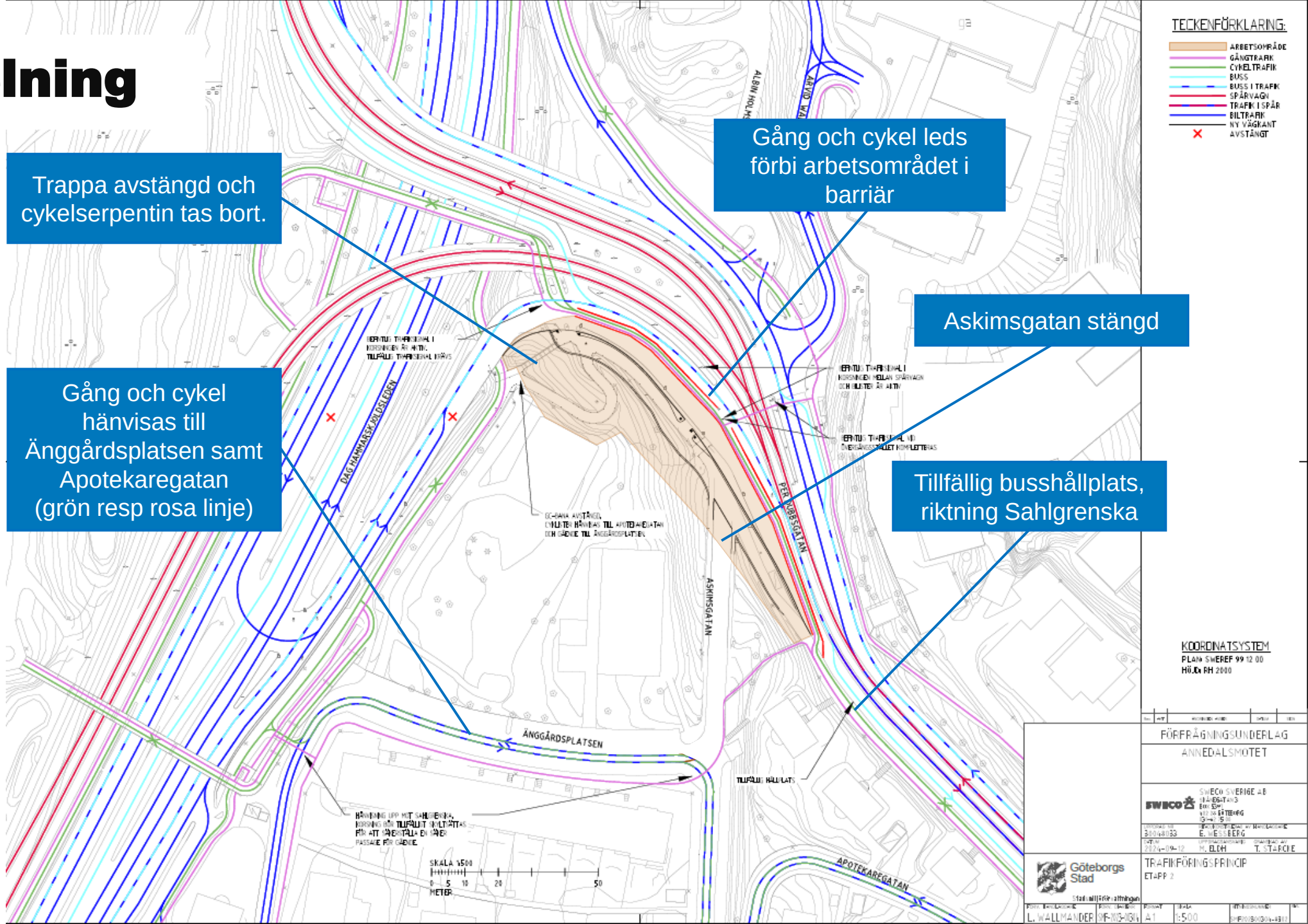

Etappindelning

ETAPP 3
Lättfyllnad

Tidsåtgång:
Ca 3-4 veckor

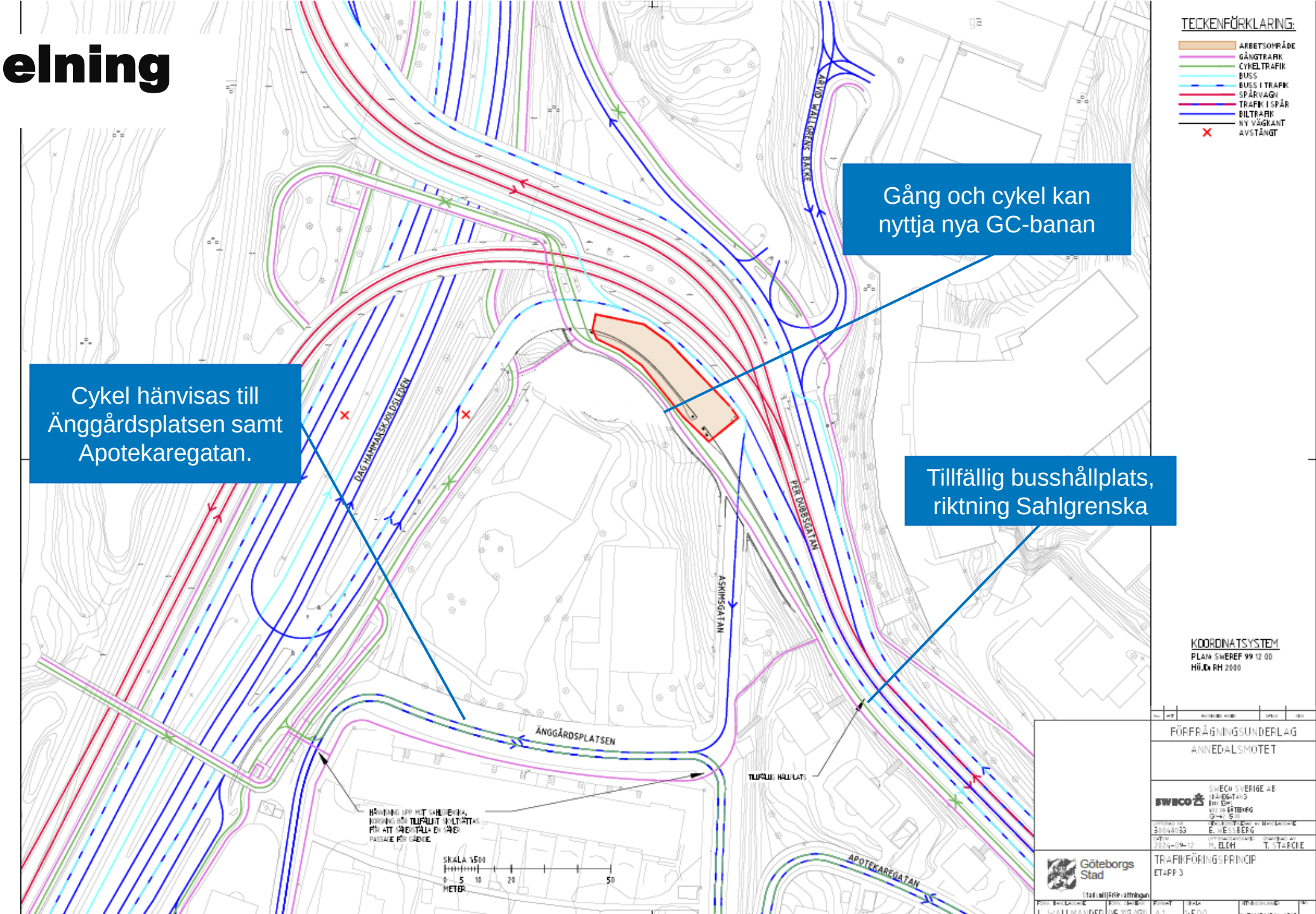

Etappindelning

ETAPP 4

Busshållplats västra sidan, GC östra sidan

Tidsåtgång:

Ca 5-6 veckor

I dagsläget inte klarlagt om / hur länge vänstersvängen över spåren behöver stängas. Måste den stängas blir närmsta omledning för bilar som ska söderut från Norra Änggården att ta sig norrut och vända vid Linnéplatsen.

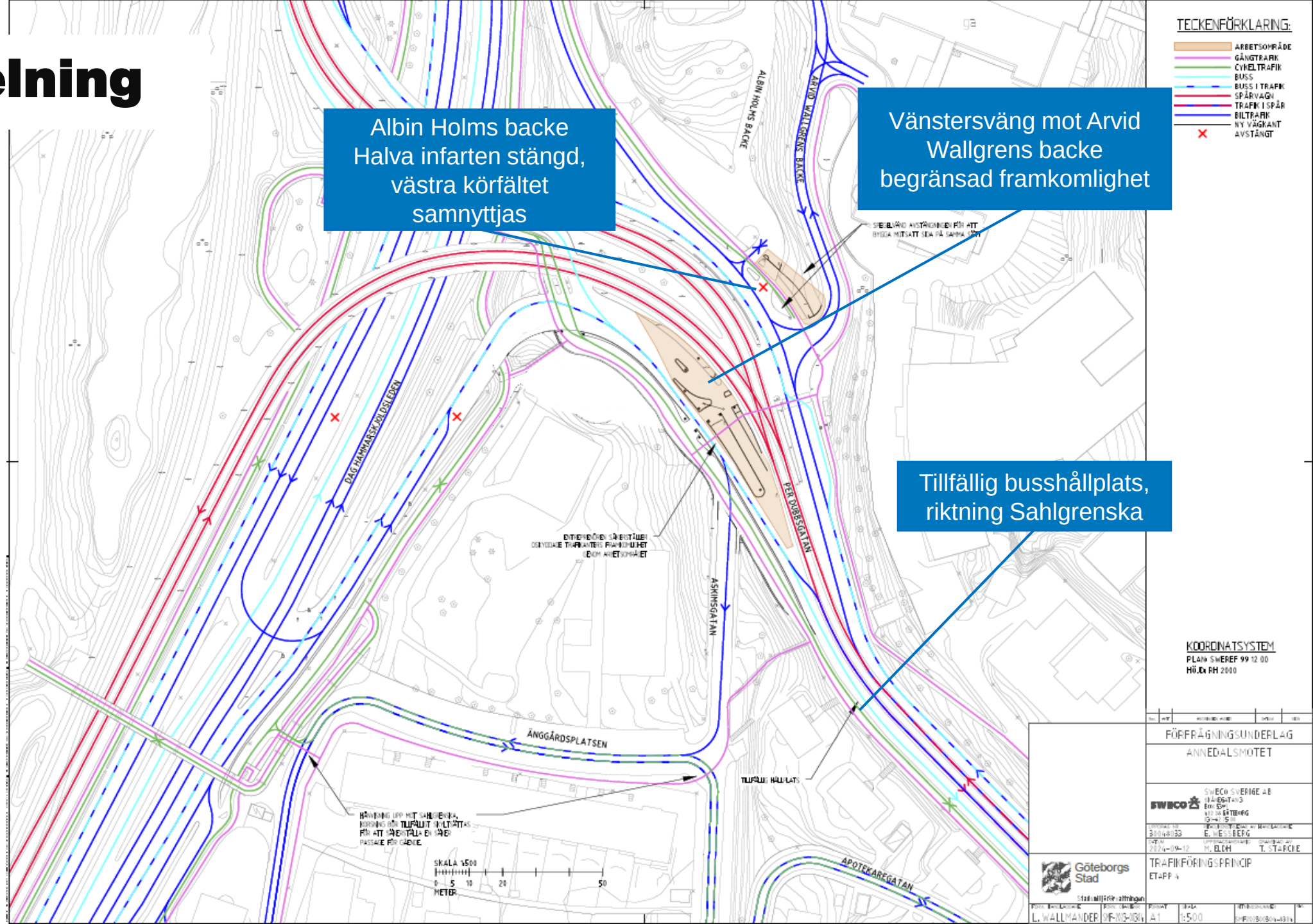

Etappindelning

ETAPP 5

Busshållplats, GC-passage och infart östra sidan

Tidsåtgång:

Ca 5-6 veckor

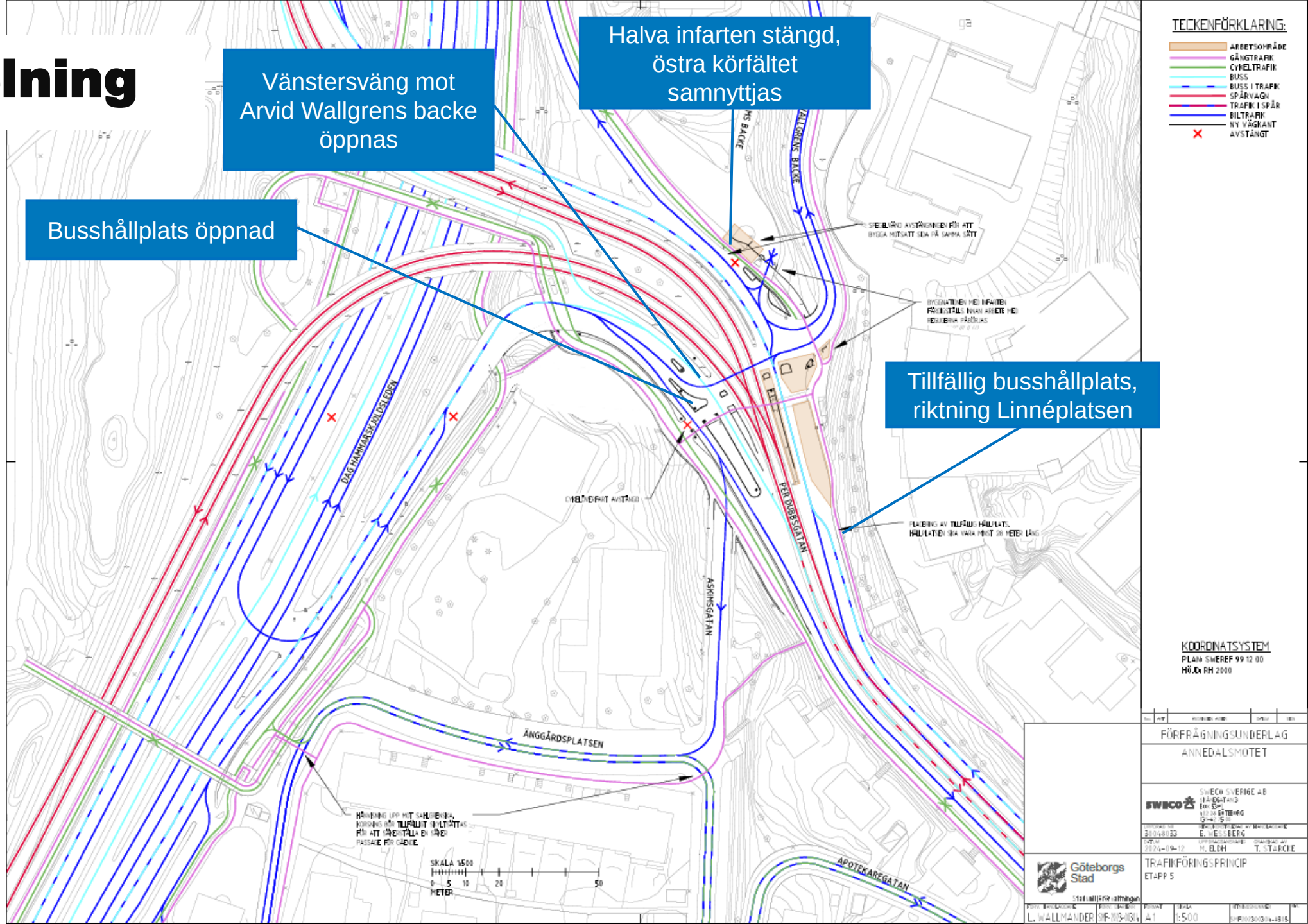

Hållbar stad – öppen för världen

Etappindelning

ETAPP 6

Busshållplats östra sidan

Tidsåtgång:

Ca 6-7 veckor

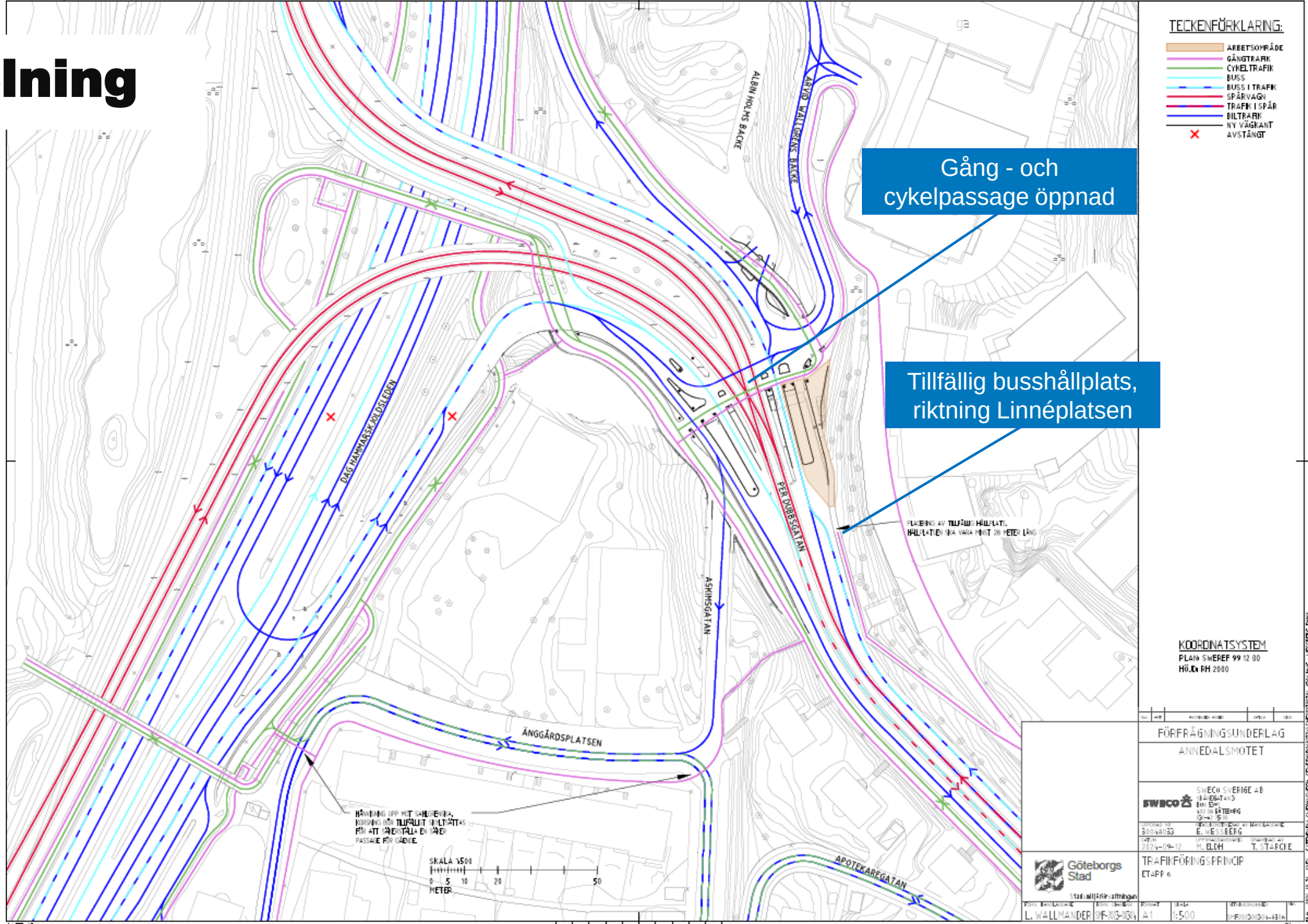

Etappindelning

ETAPP 7
Ramp västra sidan

Tidsåtgång:
Ca 6-7 veckor

1 körfält avstängt förbi arbetsområdet på Dag Hammarskjöldskeden

1 körfält avstängt till avfartsrampen

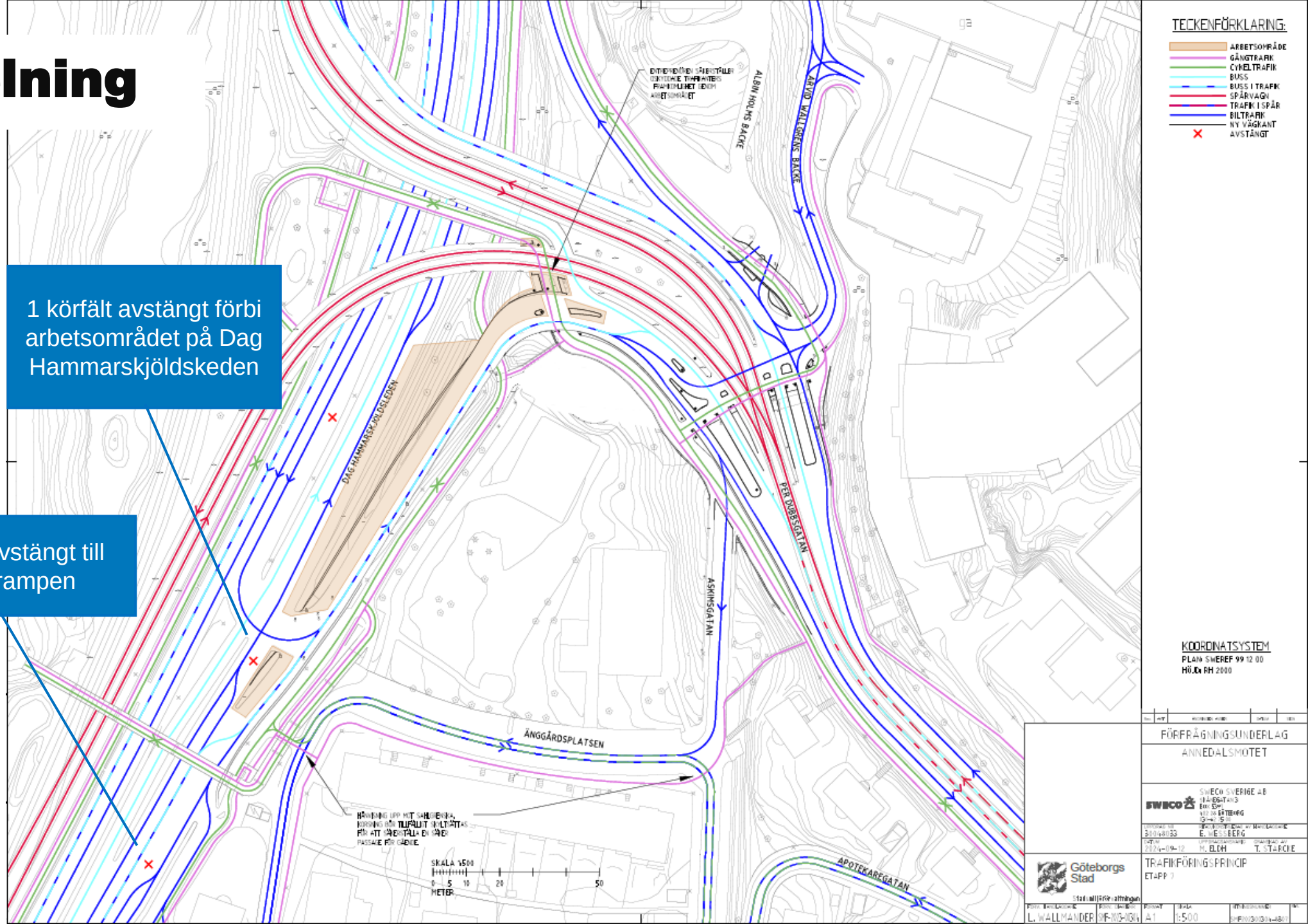

Etappindelning

ETAPP 8
Ramp östra sidan

Tidsåtgång:
Ca 3-4 veckor

1 körfält avstängt till avfartsrampen

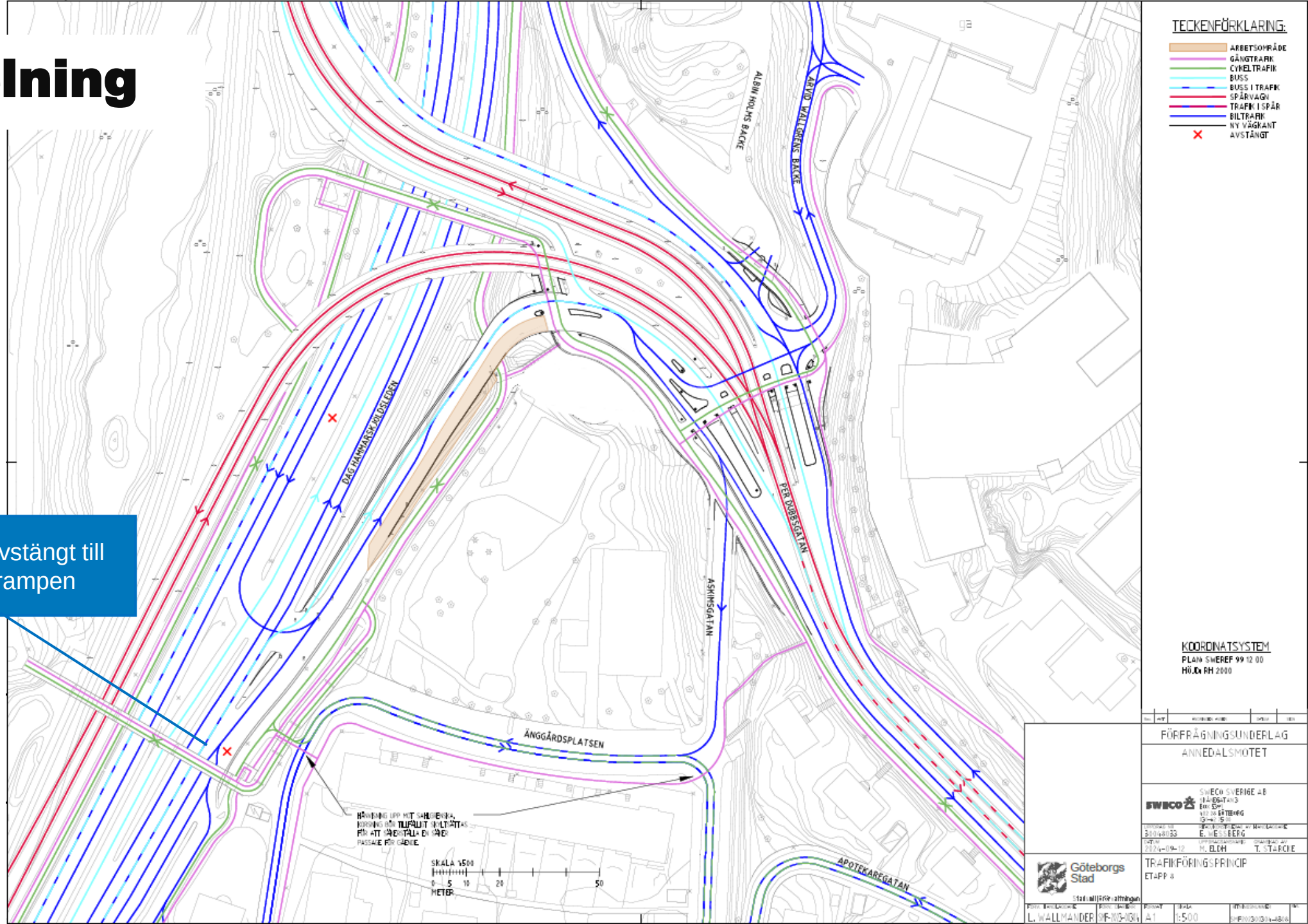

Vad sker i närtid?

Göteborgs Stad

- Byggplatsetablering planeras till 2/6
  - Byggstart under v.24
  - Trafikanordningsplaner tas fram för detaljer kring avstängningar

  - Presentation skickas till Änggårdsföreningen
  - Fortsatt information kan ges utifrån behov, dialog förs med Änggårdsföreningen.
  - Möjlighet för besök på etableringen.

Göteborgs Stad

Kontakt

Lukas Wallmander
Projektledare utbyggnad allmän plats
Lukas.wallmander@exploatering.goteborg.se

Christian Jönsson
Projektledare detaljplan och exploatering
Christian.jönsson@exploatering.goteborg.se

Göteborgs Stads kontaktcenter
exploatering@exploatering.goteborg.se
031-365 00 00